

40

39.5

39

38.5

38

37.5

ΚΕΡΚΥΡΑ

Ιόνιο Πανεπιστήμιο
Σχολή Περιβάλλοντος
Τμήμα Περιβάλλοντος

ΕΡΓΑΣΤΗΡΙΟ
Φυσικής Περιβάλλοντος, Ενέργειας,
και Περιβαλλοντικής Βιολογίας

Έργο ΛΑΕΡΤΗΣ
Υποέργο 2

ΜΕΣΟ
ΘΕΡΙΝΟ
ΥΨΟΣ
ΒΡΟΧΗΣ
1955 - 1972

ΠΕΡΙΦΕΡΕΙΑ
ΙΟΝΙΩΝ
ΝΗΣΙΩΝ
Ευρωπαϊκή Ένωση
Ευρωπαϊκό Ταμείο
Περιφερειακής Ανάπτυξης
ΕΣΠΑ
2014-2020
ανάπτυξη - εργασία - αλληλεγγύη
ΕΠΙΧΕΙΡΗΣΙΑΚΟ ΠΡΟΓΡΑΜΜΑ ΙΟΝΙΑ ΝΗΣΙΑ 2014-2020
Με τη συγχρηματοδότηση της Ελλάδας και της Ευρωπαϊκής Ένωσης

Υποέργο 2: Τρέχουσες Μετεωρολογικές Συνθήκες,
Κλιματική Μεταβλητότητα, και
Εκτίμηση Κινδύνου Δασικής Πυρκαγιάς
στα Επτάνησα

Π.Ε. 2.1.2: Κλιματική Μεταβλητότητα στα Επτάνησα

Τακτική Ομάδα Μελέτης Έρευνας:
Καλημέρης Α^[1], Φουντά Δ^[2], Γιαννακόπουλος Χ^[2]
[1]: Τμήμα Περιβάλλοντος, Ιόνιο Πανεπιστήμιο
[2]: Ινστιτούτο Ερευνών Περιβάλλοντος και Βιώσιμης Ανάπτυξης,
Εθνικό Αστεροσκοπείο Αθηνών

Μελέτη - Σύνταξη Χάρτη: Καλημέρης Α

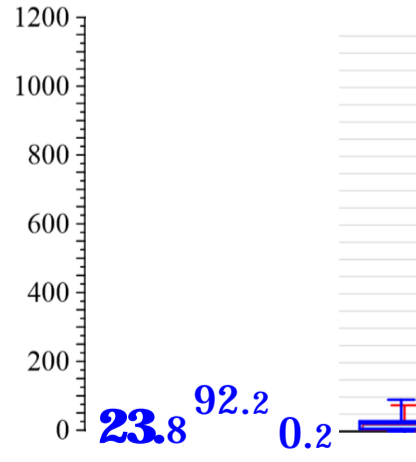
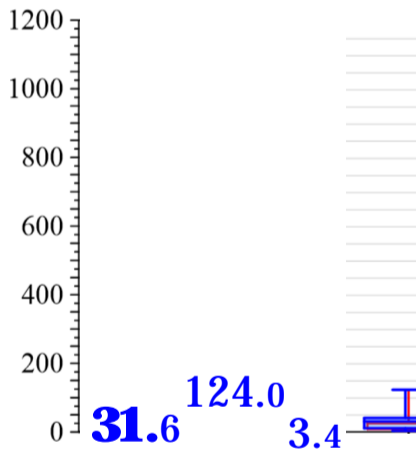
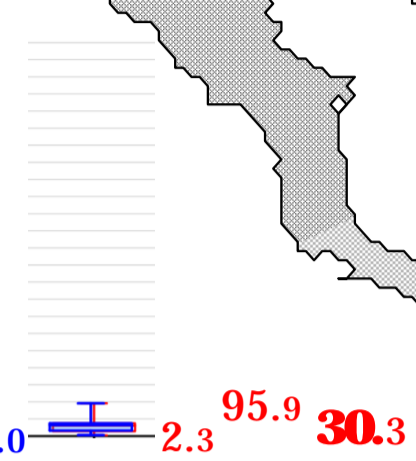
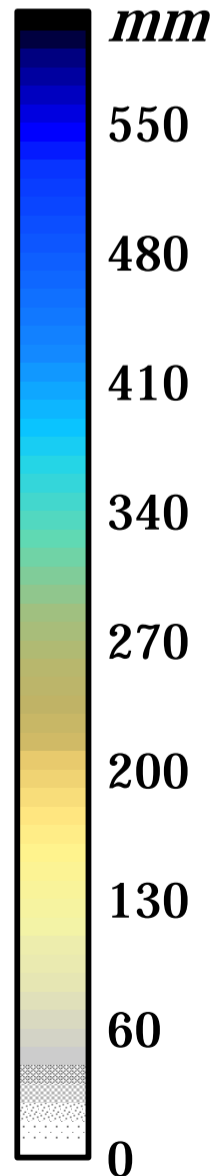
ΠΑΞΟΙ

ΛΕΥΚΑΔΑ

ΙΘΑΚΗ

ΚΕΦΑΛΟΝΙΑ

ΖΑΚΥΝΘΟΣ



19.5

20

20.5

21